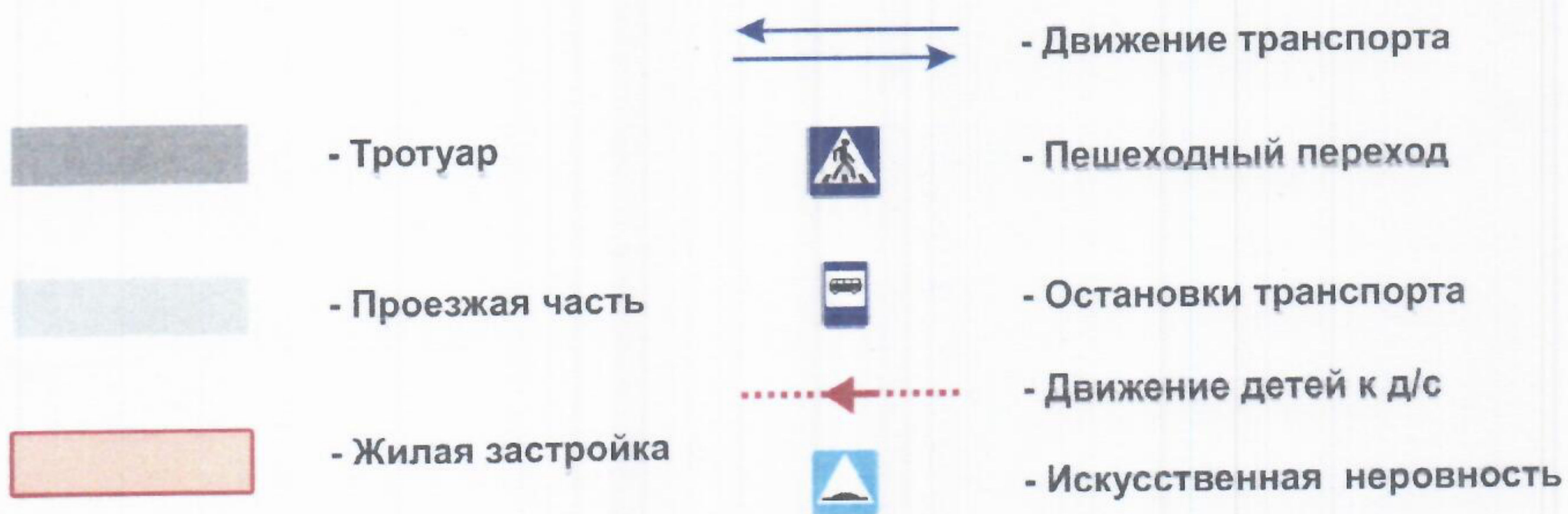
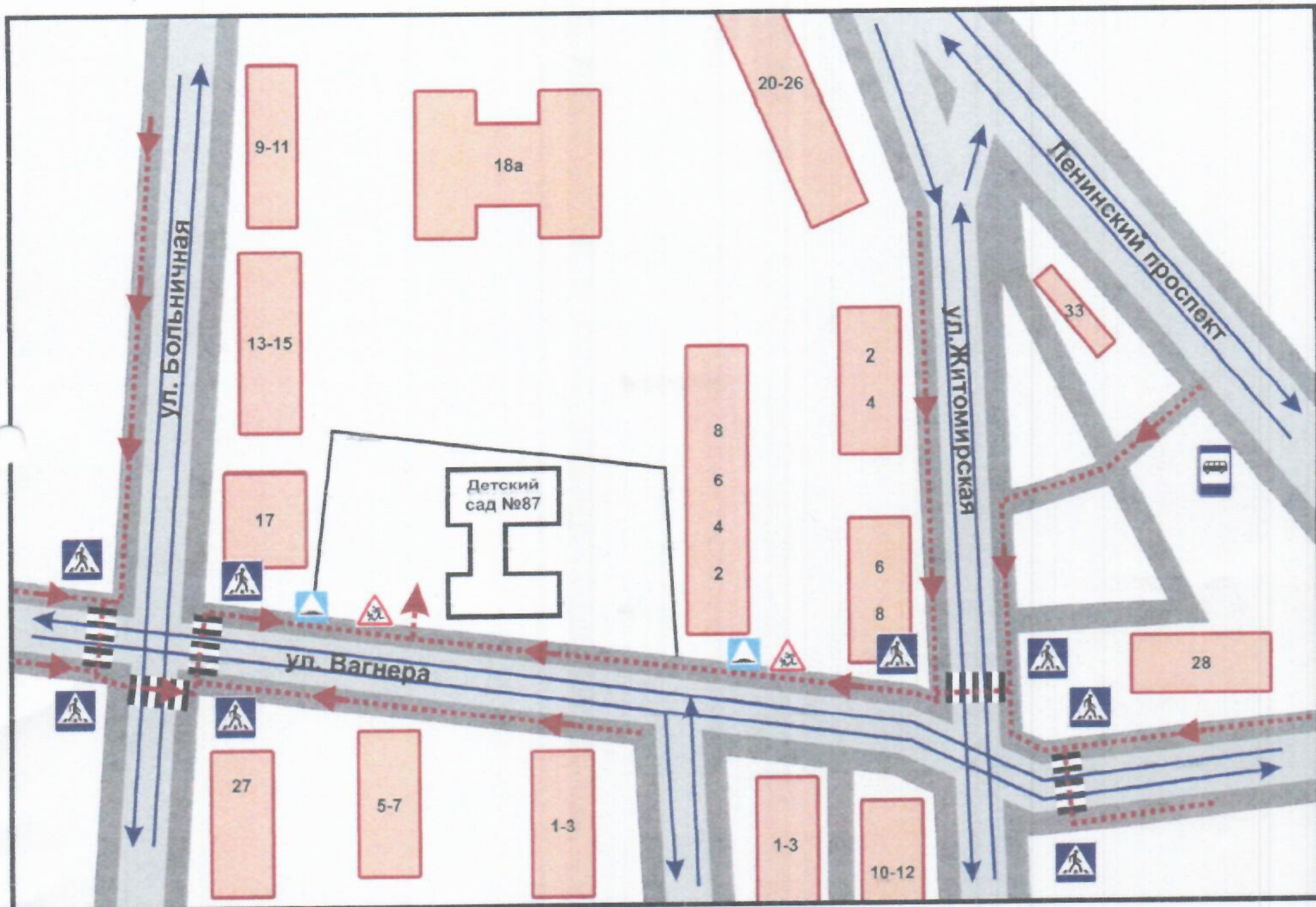


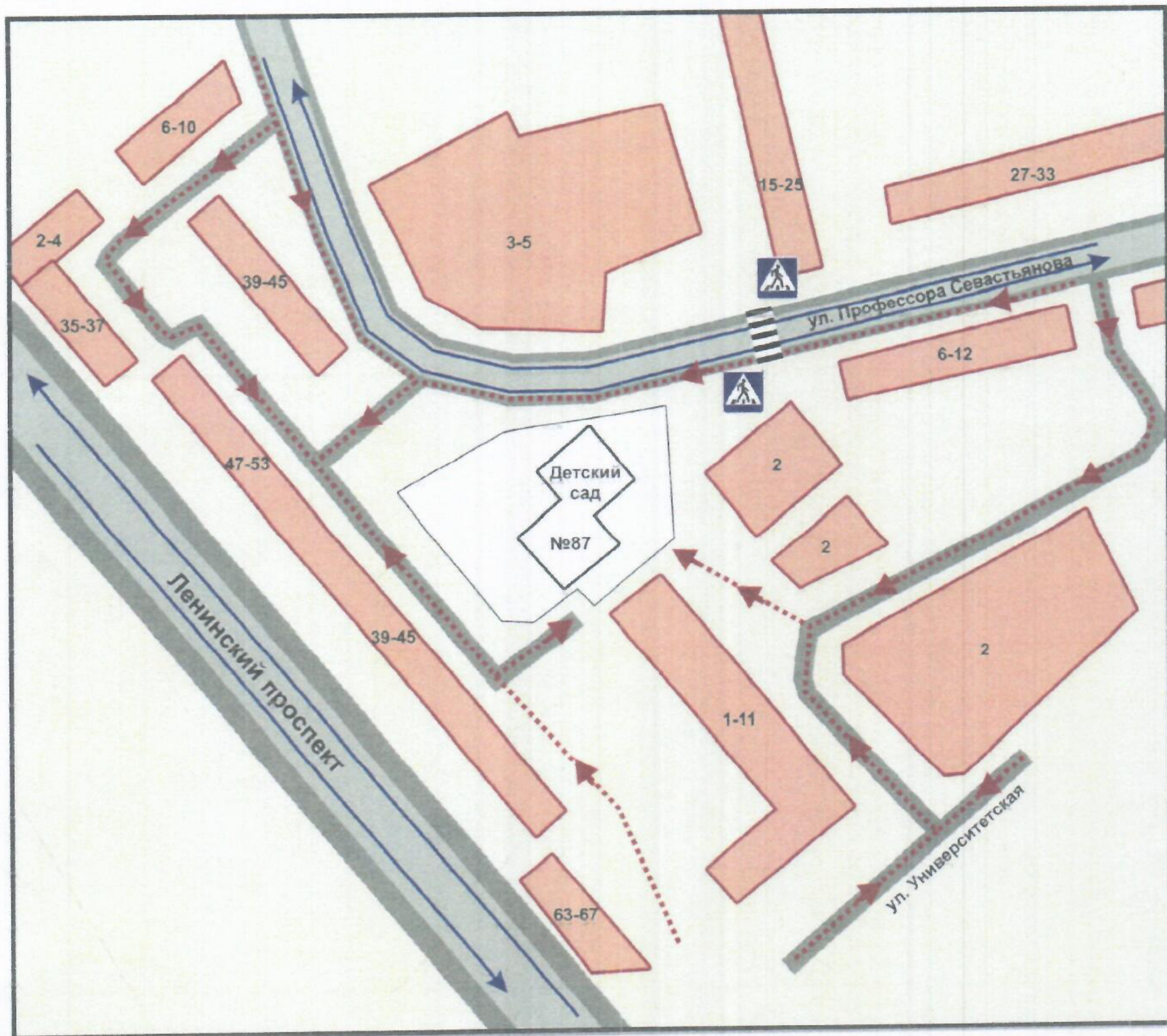
1. План-схема А.

Схема организации дорожного движения в непосредственной близости от образовательного учреждения с размещением соответствующих технических средств организации дорожного движения, маршрутов движения детей и расположение парковочных мест.  
(ул. Вагнера, 24)

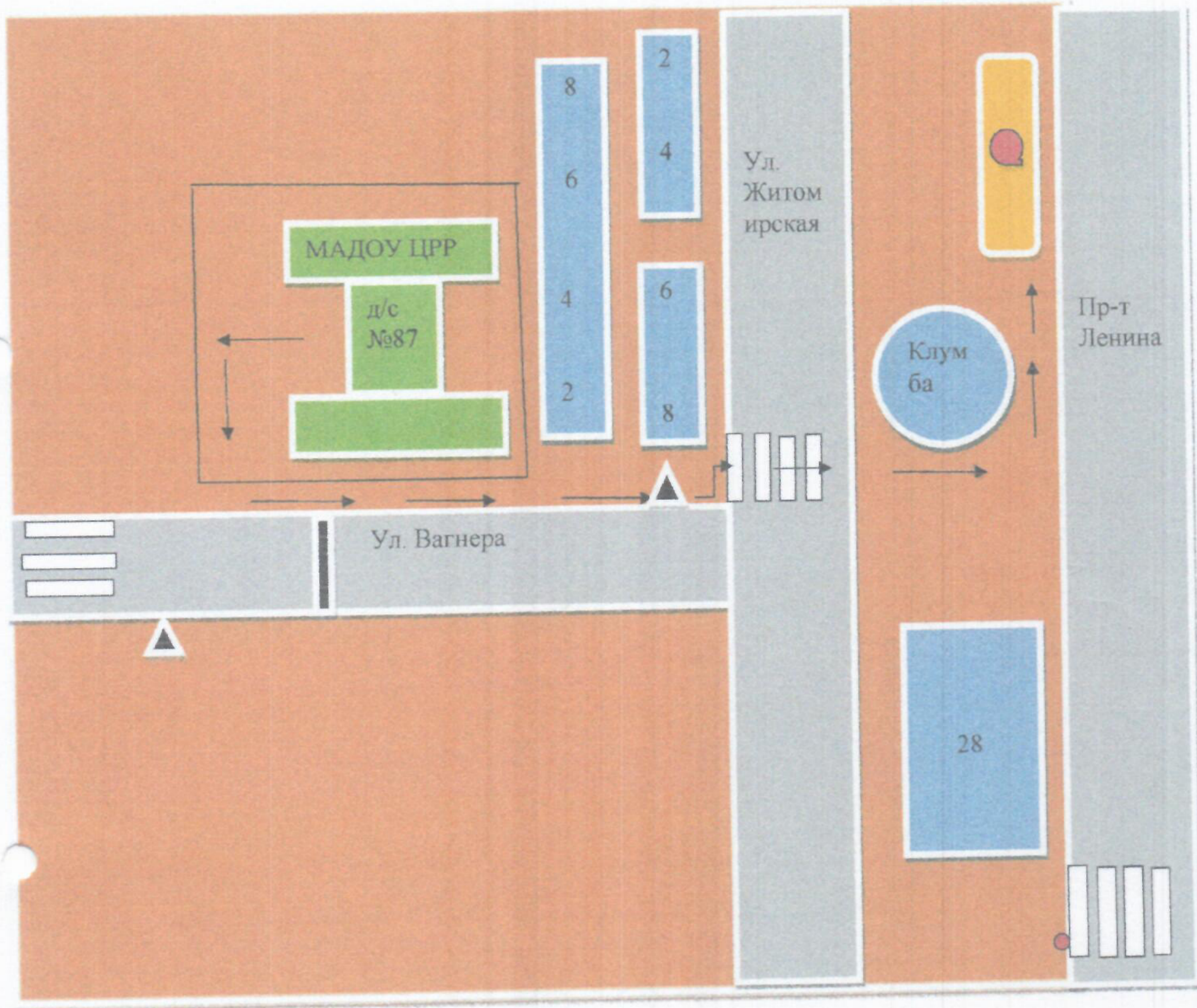





## 2. План-схема А.

Схема организации дорожного движения в непосредственной близости от образовательного учреждения с размещением соответствующих технических средств организации дорожного движения, маршрутов движения детей и расположение парковочных мест.  
(ул. Университетская, 13)



План-схема Б.  
 Безопасные маршруты движения детей при перемещении между корпусами образовательного учреждения.  
 (ул. Вагнера, 24)

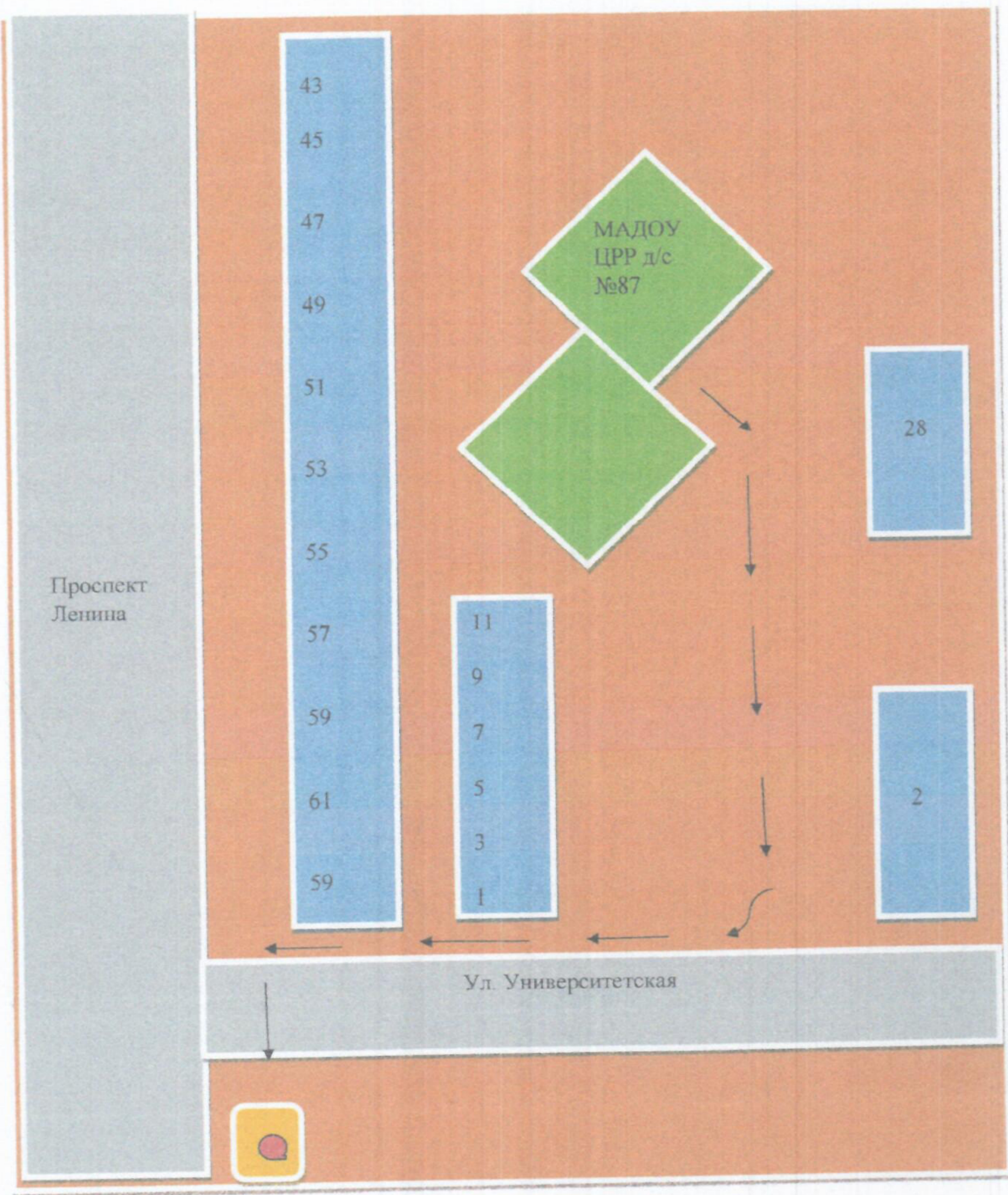


- Пути движения детей
-  Остановка автобуса
- Ограждение д/с
-  «Лежачий полицейский»
-  Знак «осторожно дети»

План-схема Б.

Безопасные маршруты движения детей при перемещении между корпусами образовательного учреждения.

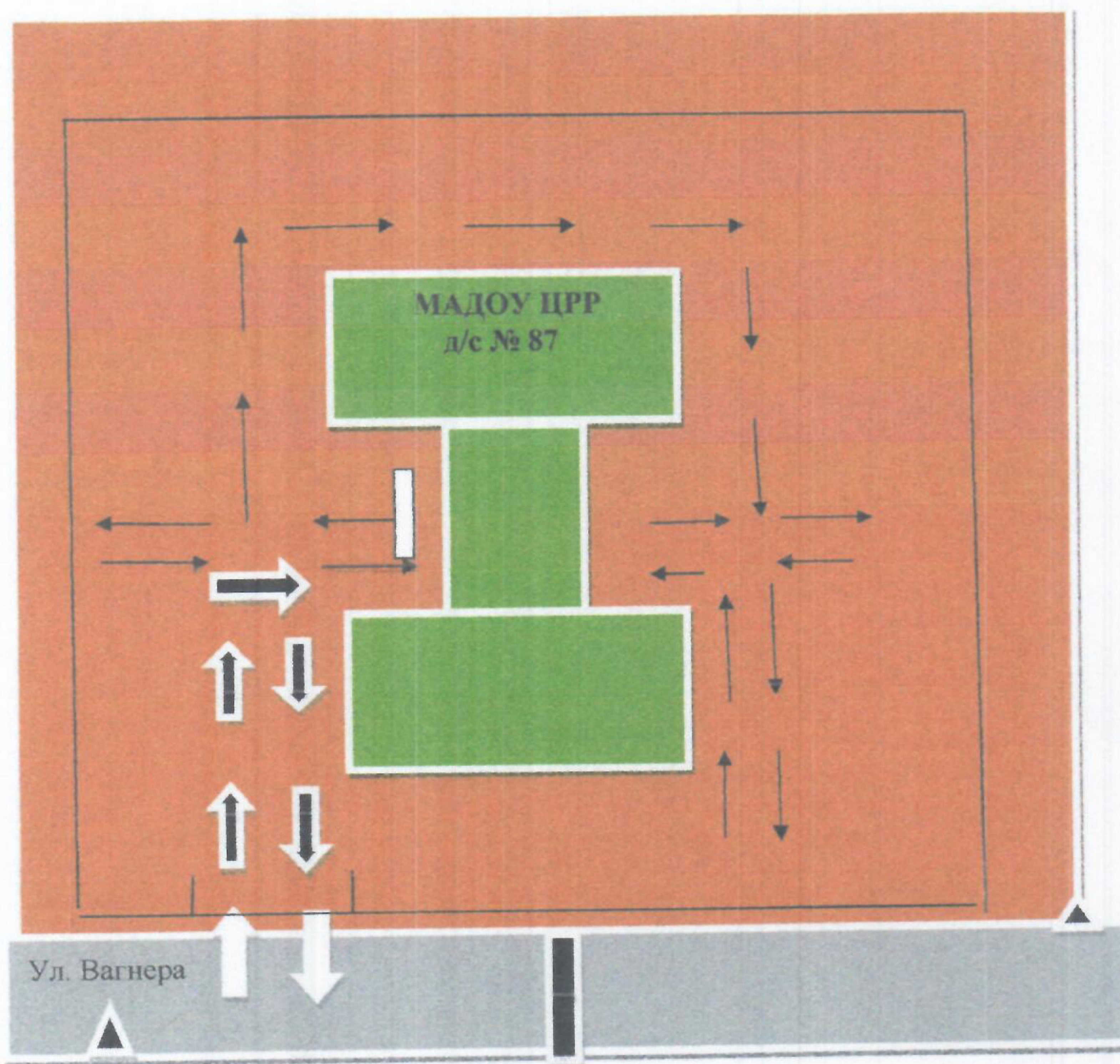
(ул. Университетская, 13)









→ Пути движения детей

План-схема В.

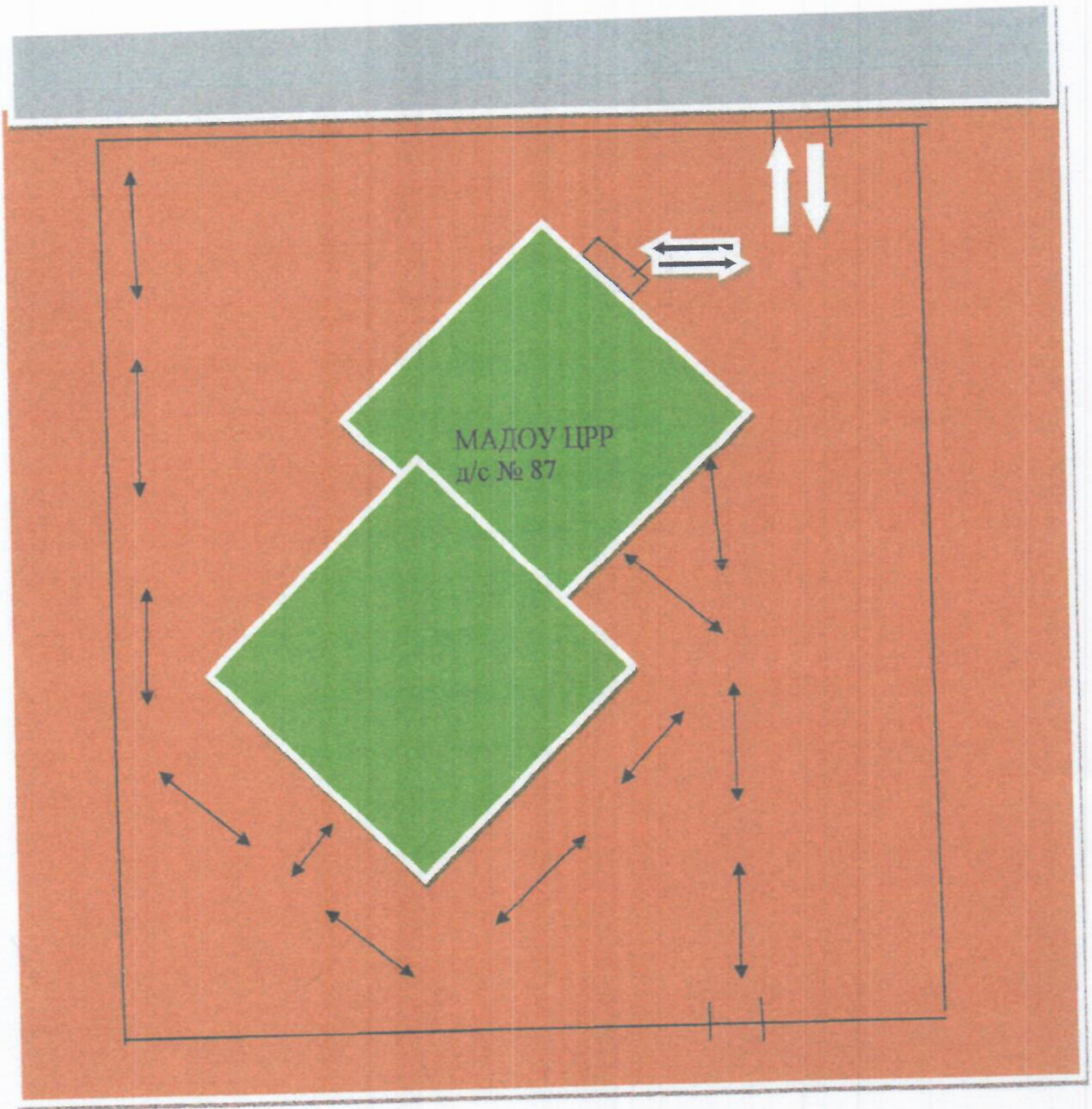
Пути движения транспортных средств к местам разгрузки/погрузки и рекомендуемые безопасные пути передвижения детей по территории образовательной организации.  
(ул. Вагнера, 24)







-  Движение грузовых транспортных средств
-  Движение детей по территории ОУ
-  Место разгрузки/погрузки
-  Въезд/выезд грузовых транспортных средств
-  «Лежачий полицейский»
-  «Осторожно дети»

План-схема В.

Пути движения транспортных средств к местам разгрузки/погрузки и рекомендуемые безопасные пути передвижения детей по территории образовательной организации.  
(ул. Университетская, 13)

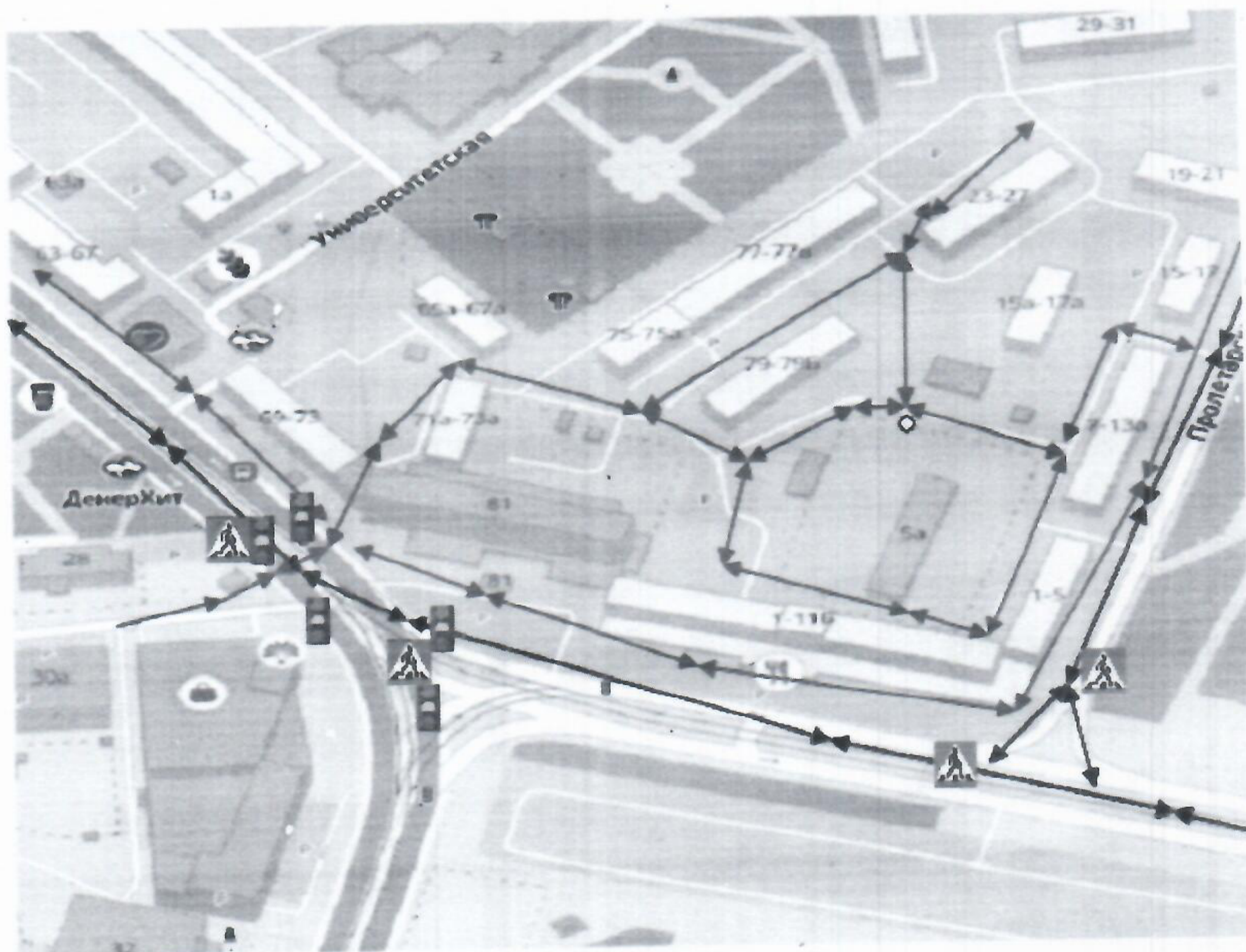


-  Въезд/выезд грузовых транспортных средств
-  Движение грузовых транспортных средств по территории д/с
-  Движение детей по территории д/с
-  Место разгрузки/погрузки

## II. Основная часть паспорта

### 1. План-схема А.

Схема организации дорожного движения в непосредственной близости образовательного учреждения с размещением соответствующих технических средств организации дорожного движения, маршрутов движения детей и расположением парковочных мест.



Пути движения транспортных средств  
Пути движения детей (обучающихся)



Вход на территорию ДОУ



Парковочные места



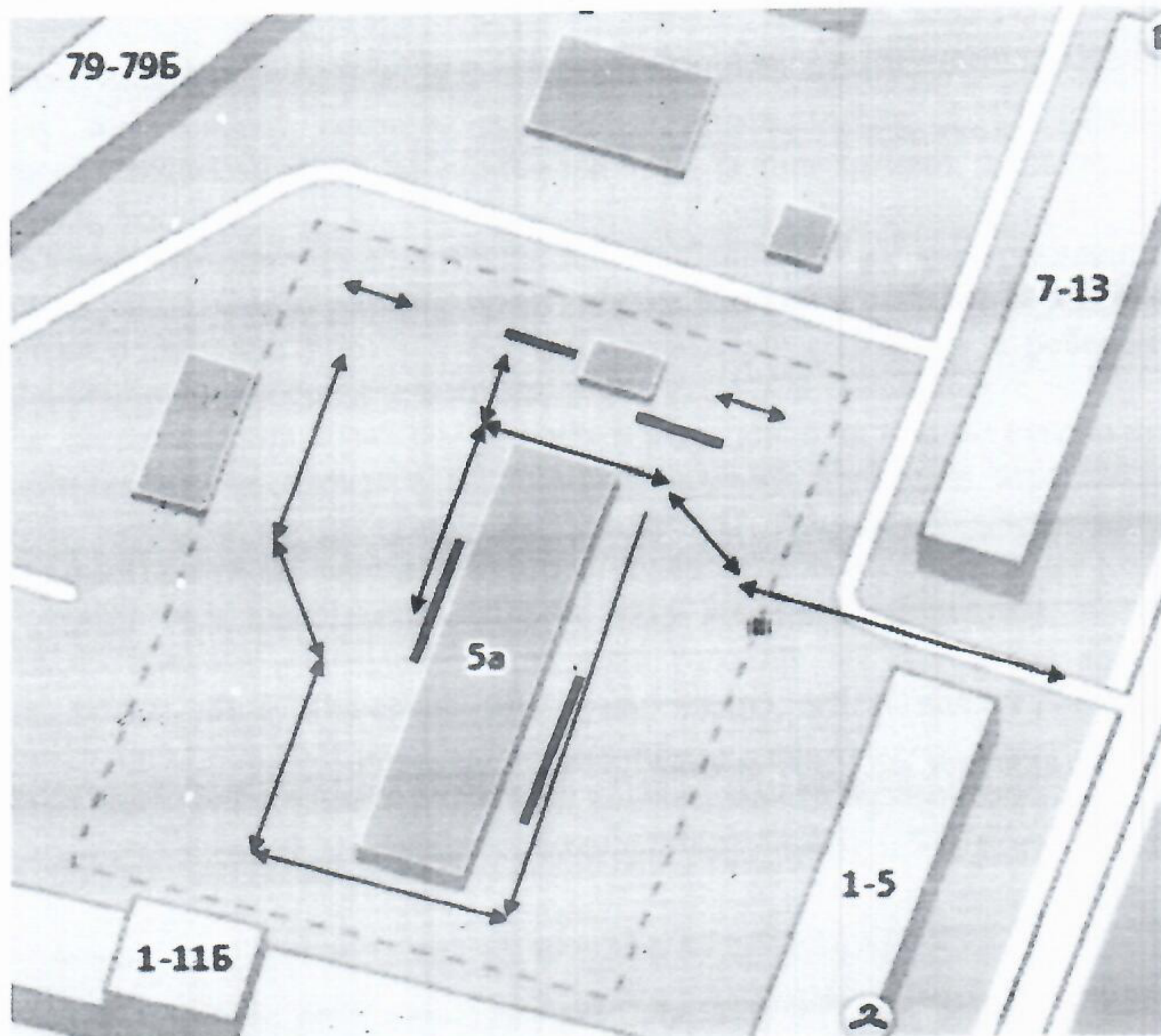
здание МАДОУ д/с №42



территория МАДОУ д/с №42

## 2. План-схема Б.

Пути движения транспортных средств к местам разгрузки/погрузки и рекомендованные безопасные пути передвижения детей по территории образовательной организации.



Пути движения детей (обучающихся)



Пути движения транспортных средств  
к местам разгрузки/погрузки



Место разгрузки/погрузки

На схеме указана примерная траектория движения транспортных средств на территории образовательного учреждения, в том числе места погрузки/разгрузки, а также безопасный маршрут движения учащихся во время погрузочно-разгрузочных работ. В целях обеспечения безопасного движения учащихся по территории образовательного учреждения исключено пересечение путей движения учащихся и путей движения транспортных средств.



